




Święciechowa
Gm. 2.04

OZNACZENIA:

-  - lokalizacja proj. zabudowy rowu
-  - trasa rowu PS-13
-  - trasa Rowu Święciechowskiego

**PROJEKTOWANIE, NADZOROWANIE, KIEROWANIE
ROBOTAMI, INWENTARYZACJE**

Wojciech Nowosielski, ul. B. Jeziorokowskiej 32/2, 64 -100 Leszno

OPERAT WODNOPRAWNY

na przebudowę rowu melioracyjnego polegającą na rozbudowie przepustu
drogowego poprzez przedłużenie jego długości na rowie melioracyjnym

Adres: Obręb Święciechowa, ul. J.Kusocińskiego, dz nr 510, gm. Święciechowa

Inwestor: Gmina Święciechowa
ul. Ulańska 4, 64-115 Święciechowa

Przedmiot
rysunku: **Mapa poglądowa**

Data: 05.2023	Imię i nazwisko	Nr upr.	Podpis	Skala 1:10 000
Opracował:	Wojciech Nowosielski	1047/87/Lo		
Specjalność:	wodno-melioracyjna			Nr rys. 1